



0 250

Oinezko ibilbideak
Rutas de senderismo



i Pobeña - Kobaron Interpretazio zentroa
Centro de interpretación Pobeña - Kobaron

||||| Antzinako meatze trenbidea
Antiguo ferrocarril minero

== Aireko tranbiaren trazadura
Trazado del tranvía aéreo

■ El Hoyo - Ontón meatze barrutia
Coto minero de El Hoyo - Ontón

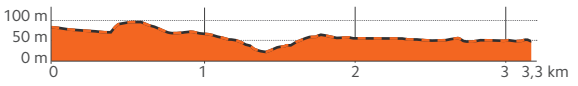
■ Carrascal - Kobaron - Pobeña meatze barrutia
Coto minero de Carrascal - Kobaron - Pobeña

■ Orkonerako instalazioak (Campomar - Pobeña)
Instalaciones de Orconera (Campomar - Pobeña)

1

Burdinaren bidea, Kobaronetik itsasora
El camino del hierro, de Kobaron al mar

3,3 km
1 h
56 m

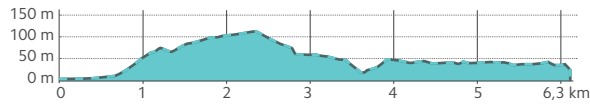


Info gehiago **Más info**

2

Burdina, itsasoa eta memoria
Hierro, mar y memoria

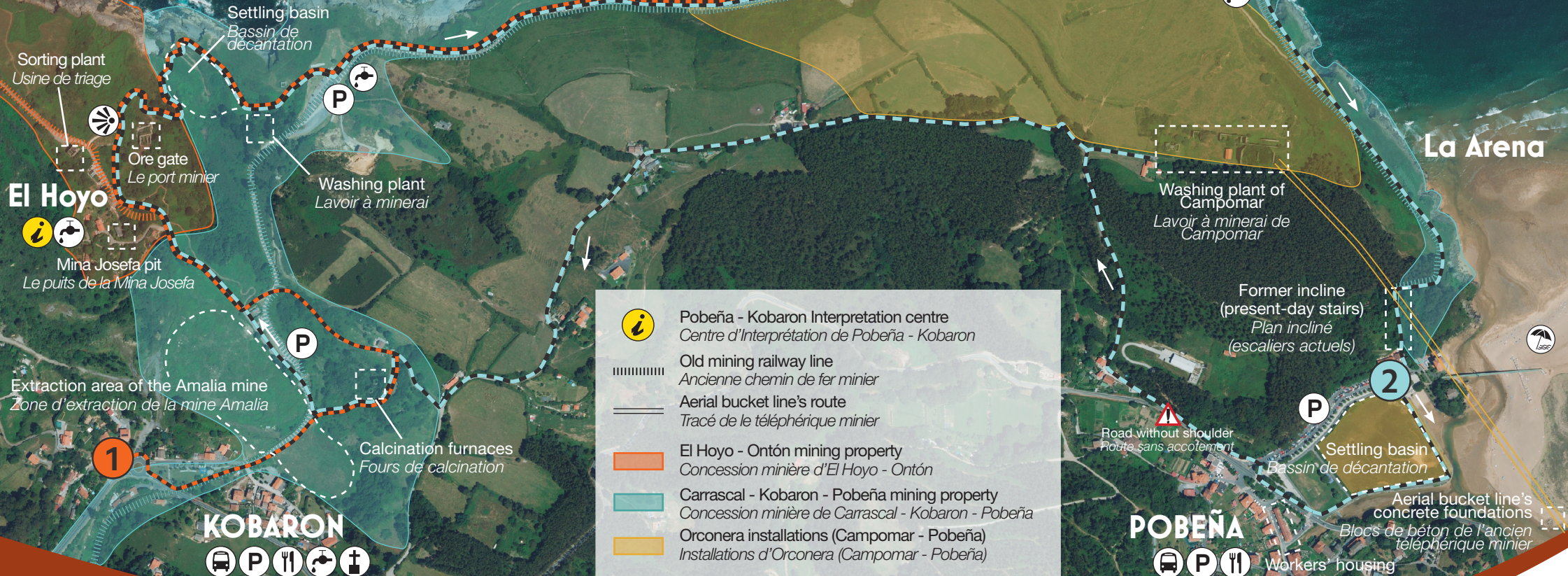
6,3 km
2 h 15'
156 m





0 250

Hiking routes
Sentiers de randonnée



1

**The Iron Road,
from Kobaron to the sea**
La route du fer, de Kobaron à la mer

3,3 km
1 h
56 m

More info



Plus d'info



6,3 km
2 h 15'
156 m

2

Iron, sea and memory
Fer, mer et mémoire

112
SOS DEIAK

