

Enkarterri Meatzaldea



A un paso de **Bilbao**



Enkarterri y Meatzaldea

Enkarterri es la comarca más occidental de **Euskadi**. Se encuentra a un paso de **Bilbao**, en un **entorno rural** de gran riqueza natural y patrimonial. Aquí visitarás **rincones únicos**, recorrerás callejuelas y puentes **medievales**, te perderás en **bosques** interminables y descubrirás nuestro lado más **pintoresco**.

La vecina **Meatzaldea** es la antigua “**zona minera**” de Bizkaia. En los Montes de Triano y la Costa del Hierro, Euskadi inició su revolución industrial con la explotación de las **minas** a cielo abierto. El paisaje ha cambiado de aspecto, pero los **vestigios** de aquel tiempo siguen apareciéndose en un recorrido fascinante por las **entrañas de la tierra**.



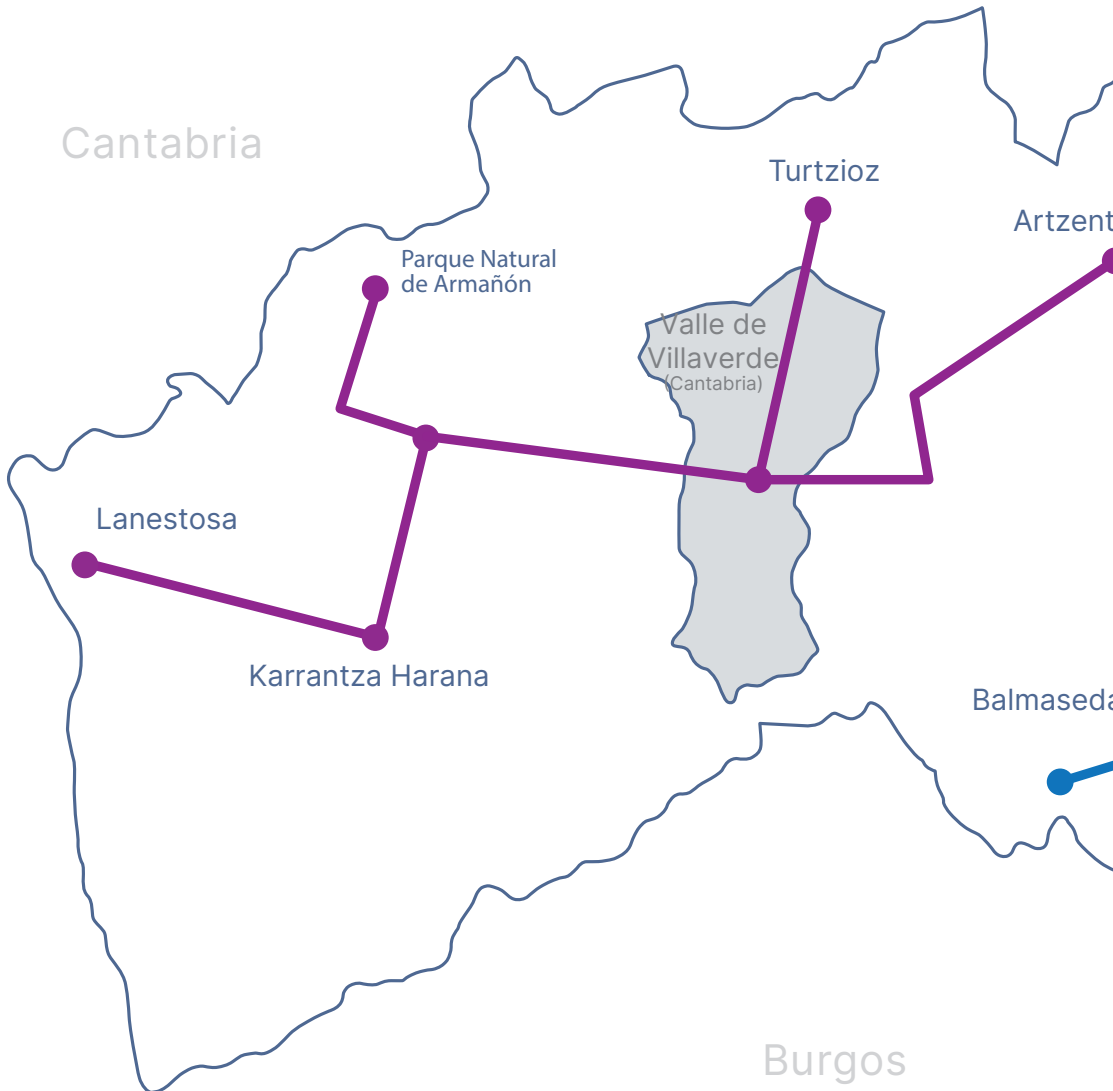
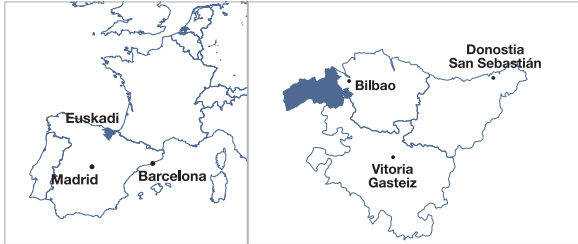


Pueblos

**Abanto-Zierbena
Alonsotegi
Artzetales
Balmaseda
Galdames
Gordexola
Güeñes
Karrantza Harana
Lanestosa**

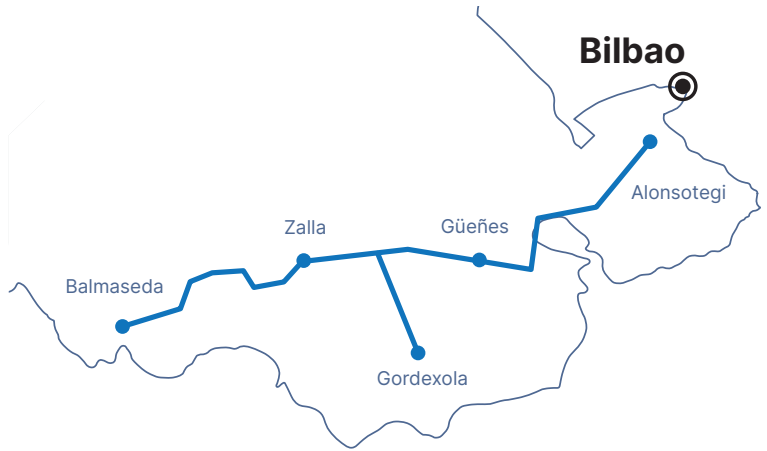
**Muskiz
Ortuella
Sopuerta
Trapagaran
Turtzioz
Valle de Villaverde (Cantabria)
Zalla
Zierbena**

Enkarterri y Meatzaldea









La Ruta del Kadagua

Desde Balmaseda hasta Bilbao, las aguas del río Kadagua nos acompañan entre secretos, rincones con encanto y naturaleza a raudales. Una ruta que tú eliges cómo recorrer.



Vista aérea de la iglesia y plaza de San Severino (Balmaseda)

Hablar del **río Kadagua** es tanto como hacerlo de **Enkarterri** . Sus aguas –a la vez testigo y motor de la historia– saludaron a mercaderes y peregrinos, se tiñeron de rojo en la Edad Media y vieron construir majestuosos palacetes y mansiones. Hoy nos guían por un recorrido repleto de secretos, rincones con encanto y naturaleza a raudales.

El Kadagua irrumpe en Enkarterri por **Balmaseda** , la villa más antigua de Bizkaia (fundada en 1199), y lo hace con tanta fuerza que su corriente permitió accionar la sofisticada maquinaria de la fábrica de boinas **La Encartada** a finales del siglo XIX. Es el punto de inicio de nuestro recorrido: un viaje a los orígenes de la **tradición textil** de Enkarterri a través de nuestra prenda más universal: la **txapela** .

El **casco histórico de Balmaseda** nos recibe al otro lado del **puente viejo** , que hacía las veces de aduana. En sus **callejuelas medievales** conviven edificios religiosos, palacetes e infinidad de vestigios de otra época, como los de la muralla que cercaba la villa. En el **cerro del castillo** aún podemos observar ruinas de la antigua fortaleza.

La **iglesia de San Severino** (gótica) vigila y da nombre a la plaza principal de la villa. A su lado se sitúa la **casa consistorial** , un caserón barroco conocido como ‘La mezquita’ por su gran pórtico de inspiración mudéjar. No muy lejos de aquí, el **Museo de Historia** y el **Centro de Interpretación de la Pasión Viviente** nos muestran los orígenes y las tradiciones del lugar. El **Vía Crucis** balmasedano, el más célebre de Euskadi, es conocido por el impresionante realismo de la Crucifixión.



Iglesia de San Severino (Balmaseda)

Partiendo a pie desde el casco viejo, en un par de horas alcanzaremos la cumbre del **Kolitz**. Sus 879 metros de altitud ofrecen una panorámica de 360 grados sobre los valles vecinos. Es uno de los cinco **montes bocineros** de Bizkaia. Desde su cima, coronada por la **ermita románica** de San Roque, se llamó durante siglos a Juntas Generales de Gernika mediante hogueras y toques de cuerno.

El Kadagua sigue su curso hasta la vecina **Zalla**. Paralelo al río discurre una **senda** que podemos recorrer a pie o en bicicleta. El trazado coincide –en sentido inverso– con el **Camino Olvidado a Santiago**. Pronto nos toparemos con el **conjunto monumental de La Mella**, formado por la ermita de San Antonio de la Mella, el antiguo palacio de Urrutia, dos ferrerías, un molino,

Cada 23 de octubre, Balmaseda celebra el día grande de su patrón, San Severino, con un popular concurso de putxeras de alubias que congrega a miles de personas en las calles de la villa más antigua de Bizkaia.



Ermita de Santa Ana (Zalla)

En una zona boscosa de Zalla, sobre un pico de 320 metros protegido por el río Kadagua, se encuentran los restos del castro de Bolunburu, un poblado fortificado de la segunda Edad de Hierro (siglo IV a.C.).

varias viviendas y la casa-torre de Terreros. La ruta prosigue hasta **otro conjunto** situado muy cerca del **área recreativa de Bolunburu**, donde destacan la ermita de Santa Ana (año 1610), una casa-torre y los restos de una ferrería.

Si optamos por el **coche**, nos desviaremos por La Herrera tras dejar atrás Balmaseda y estacionaremos en El Longar. Desde aquí, podremos alcanzar ambos conjuntos monumentales o continuar hasta el núcleo urbano de Zalla. En el trayecto, se alza la ermita de **San Pedro de Zarikete**, donde –según cuenta la leyenda– los peregrinos hallaban protección frente al mal de ojo. En la de **San Pantaleón**, la inquisición quemó a la vecina



Amanecer en el monte Ilso

Lucía de Aretxaga acusada de brujería. Con los **viñedos de txakoli** de la bodega Virgen de Lorea como telón de fondo, avanzaremos por el barrio de Otxaran hasta llegar al centro del municipio, donde se alza el **palacio barroco de Murga**, sede del Ayuntamiento. Fue en sus orígenes una fortaleza defensiva rodeada de jardines repletos de árboles exóticos.

Para contemplar una de las mejores **puestas de sol** de la zona, ascenderemos hasta el **mirador de El Ilso**: una atalaya privilegiada que se asoma al antiguo valle de Salcedo. La cima marca el límite con Güeñes y Gordexola. No es casualidad: "Ilso" significa "**mojón de piedra**" y sirve para delimitar territorios.

En Güeñes nos recibe la **iglesia de Santa María**, con su gran cantidad de ornamentos góticos y renacentistas. Fue edificada en el siglo XVI y alberga piezas únicas en su interior. Un poco más adelante se encuentra otra de las joyas arquitectónicas de Enkarterri: **Villa Urrutia**, la actual casa consistorial.

La historia de esta mansión es la de la **búsqueda del Dorado**. El indiano Leandro Urrutia, enriquecido en México, mandó construirla y traer árboles y plantas de los países más lejanos. En sus jardines se encuentra **ARENATZarte**, un parque de esculturas al aire libre con amplias zonas de juegos.



Caserío Errekalde, Güeñes



Iglesia de Santa María (Güeñes)



Panorámica de Gordexola

Los **típicos caseríos** se suceden diseminados por el valle. El de **Errekalde** es uno de los más bellos. Conserva su fachada original y un curioso arco de entrada. Originalmente, la planta baja cobijaba a los animales, la primera planta servía de vivienda y en el camarote se almacenaban paja y frutos secos. La estampa bucólica contrasta con la del **Basque BioDesign Center**, un edificio vanguardista que acoge un **centro de investigación y desarrollo** especializado en materiales sostenibles.

Antes de seguir nuestro recorrido por la cuenca del Kadagua, nos desviaremos hacia **Gordexola** por el **alto de San Cosme**, donde nos recibirá uno de los santuarios más antiguos de Bizkaia: la iglesia de **San Juan de Berbikez**. Se encuentra

Bizkaia Park Abentura (Güeñes) es el mayor parque infantil cubierto de Bizkaia: 3000 metros cuadrados de hinchables, camas elásticas, tirolinas, recorridos de altura y otras atracciones con el universo pirata como temática.



junto a una gran área recreativa donde se celebra la peculiar festividad de **San Cosme y San Damián**, que cubre la ladera del monte de espectaculares casetas de madera y helecho. El valle, bañado por las aguas del **río Herrerías**, está salpicado de **casas-torre**, restos de antiguas ferrerías, caseríos y mansiones de indianos, cada cual más suntuosa y extravagante, con amplios jardines y una arquitectura revolucionaria para la época.

Enkarterri sufrió en la Edad media cruentas guerras de bandos de las que guardan testimonio las **casas-torre** que pueblan Gordexola. Junto al río, se eleva la **torre de Oxidando**. Está muy cerca de la plaza principal

del municipio, presidida por un elegante quiosco y rodeada de edificios señoriales y la iglesia de **San Juan de Molinar**.

Desde Gordexola regresaremos a Güeñes por **Sodupe**, el núcleo más poblado del municipio. El monte **Eretza**, con su inconfundible silueta, nos acompañará como telón de fondo durante el trayecto. Tras dejar atrás la torre-fuerte de La Puente (año 1681), situada junto a un curioso edificio **art déco** (1933), llegaremos al barrio **La Quadra**, donde se nos aparecerá la imponente casa-torre de los Quadra Salcedo.

El Kadagua se despide de Enkarterri en **Alonsotegi**, un municipio que se encuentra a los



Monte Ganekogorta (Alonsotegi)

pies del **Ganekogorta** y del **Pagasarri**. Es visita obligada para **amantes de la naturaleza** y el **senderismo**. En la cima de este último podemos ver varias **neveras** del siglo XVII, entonces un excepcional conservante de alimentos. El hielo era tan apreciado que los lugareños imploraban las nieves en **ermitas** como la de **San Antolín**, del siglo XV.

El río continúa su curso hasta desembocar en la **ría de Bilbao**. Atrás deja una comarca que, sin olvidar sus orígenes, mira decidida al futuro conjugando el recuerdo de la **historia**, la cercanía de la **ciudad** y el sosiego de la **naturaleza**.



Hay cinco montes bocineros en Bizkaia, y dos de ellos se encuentran en la ruta del Kadagua: Kolitza (Balmaseda) y Ganekogorta (Alonsotegi). Se los denomina así porque desde su cima se llamaba a Juntas Generales de Gernika con fogatas y toques de cuerno.







Valles occidentales

La naturaleza se muestra en todo su esplendor en **Karrantza y Lanestosa**. Son los municipios más alejados y bucólicos de la comarca. Entre sus cumbres y bosques se extiende una **maraña infinita** de caminos y grutas. Es un lugar de récords, de inmensas panorámicas e historias increíbles.



Puente medieval en Lanestosa

Lanestosa - Karrantza

La naturaleza se muestra en todo su esplendor en **Karrantza y Lanestosa**. Son los municipios más alejados y bucólicos de la comarca.

Entre sus cumbres y bosques se extiende una **maraña infinita** de caminos y grutas. Es un lugar de récords, de inmensas panorámicas e historias increíbles.

Ambos valles se encuentran en los **confines de Bizkaia**, en el límite con Burgos y Cantabria, al resguardo de los **Montes de Ordunte**. Comenzaremos la ruta en **Lanestosa**, la localidad de menor extensión de Bizkaia.

Apenas suma dos centenares de habitantes y parece indemne al paso del tiempo.

Sus callejuelas empedradas, rodeadas de casonas populares con balcones corridos, han conservado la misma estructura desde la fundación de la villa en el **siglo XIII**. Durante el recorrido, se nos aparecerán lujosos **palacetes barrocos** y **mansiones** de indianos, las viejas **escuelas**, los **lavaderos** y el restaurado **horno calero**, además del **puente viejo**.

Lanestosa, enclavada en un valle bañado por el **río Calera**, fue un **paso estratégico** entre la costa y el interior habitado desde el Paleolítico. En el siglo XVI, presenció el último viaje del emperador **Carlos V** al monasterio de Yuste.



Vista de Karrantza

Es un lugar ideal para perderse y desconectar, pausar el ritmo del día a día y recorrer sus bellos parajes.

Desde el casco histórico de la villa nos desplazaremos hasta la vecina **Karrantza** por el **puerto de Ubal** (BI-3622), una carretera que zigzaguea entre bosques y ofrece unas vistas inigualables. Otra opción es enfilarse por la **pista de hormigón** que parte desde La Calera del Prado hasta el barrio de Aldeacueva, pasando por Las Arreturas.

Karrantza es el **municipio más extenso** de Bizkaia. En Concha, su núcleo central (uno de los 49 barrios que conforman el valle), se suceden las **casas de indianos**, mágicas y majestuosas, cada cual más suntuosa y elegante.

Karrantza, el valle más extenso de Bizkaia, sorprende a cada paso: mansiones de indianos, historias fascinantes, una cueva de récord mundial y animales salvajes en medio del sosiego aparente de la naturaleza.



Iglesia de Aldeacueva (Karrantza)

Las mansiones, con amplios jardines y una arquitectura muy innovadora para la época, nos acercan a la figura del **nuevo rico** que acostumbraba a financiar grandes obras a golpe de capricho. Es el caso del indiano que ordenó construir la **iglesia de Aldeacueva**, que pretendió ser una réplica de la **catedral de San Miguel de México** en medio de la montaña (los planos llegaron en barco desde el otro lado del charco).

Karrantza cuenta con **diecinueve iglesias...** y muchas de ellas ocultan secretos centenarios, como el de la parroquia de **San Andrés de Biáñez** y sus **pinturas renacentistas**. Fueron descubiertas por casualidad durante unas obras de restauración. Tras desmontar un retablo de madera, emergió un fabuloso **fresco del siglo XVI** que puede visitarse con reserva.

Pero el valle, ante todo, es conocido por su inabarcable patrimonio natural. Los **Montes de Ordunte**, con picos célebres como el **Zalama y Balgerri** (que da nombre al mayor hayedo de Bizkaia), lo delimitan por el sur.

El norte se encuentra resguardado por los macizos kársticos del **Parque Natural de Armañón**. Gracias al microclima que crean estas formaciones, podremos adentrarnos en un **encinar mediterráneo** a muy pocos kilómetros de la costa cantábrica.

Armañón esconde en sus entrañas cerca de **doscientas grutas**, como la Torca del Carlista, la mayor de Europa. Pero la más conocida, por ser visitable, es la de **Pozalagua**, elegida Mejor Rincón de la Guía Repsol en 2013.



Cueva de Pozalagua (Karrantza)

© MSabino Díaz



Caserío en Karrantza

Es toda una catedral subterránea que ostenta el récord mundial de **estalactitas excéntricas**, unas formaciones que desafían la gravedad con sus formas caprichosas e imposibles.

Frente a la cueva se encuentra el **Parquetxea** o **Centro de Interpretación del Parque Natural de Armañón**, que nos descubre todos sus secretos mediante una exposición permanente y un **mirador** con vistas espectaculares. Además, gracias a las nuevas tecnologías, tendremos ocasión de sobrevolar el valle a **vista de pájaro** con tan solo mover los brazos.

Karrantza nos sorprende a cada paso. En medio del **sosiego aparente** de la naturaleza, acechan panteras, lince, ciervos, canguros, guanacos... Son los moradores de **BBK Karpin Fauna**, un **centro de acogida** de animales silvestres

—víctimas del tráfico o la caza ilegales y de abandonos— que ya no pueden ser devueltos a su hábitat. Aquí encuentran un hogar seguro y los cuidados que necesitan.

Nos despediremos de Karrantza en el **puerto de La Escrita**, no sin antes desviarnos para admirar el valle desde el mirador del monumento a la **Virgen del Suceso**, que vigila el valle desde su atalaya privilegiada. El alto se sitúa en un área recreativa perfecta para disfrutar de las vistas y reponer fuerzas antes de continuar.



Panorámica de Turtzioz

Turtzioz - Valle de Villaverde (Cantabria) - Artzentales

El **Parque Natural de Armañón** seguirá presente como telón de fondo de nuestro recorrido por **Turtzioz**. En este valle se encuentra la cima que le da nombre, el monte Armañón, donde pastan en libertad caballos, vacas y “pottokas”. El **centro de interpretación** del parque nos permite comprender la diversidad de la flora y la fauna que habitan el lugar, además de ofrecer rutas para explorar el entorno.

En el norte del municipio nos adentraremos en otro enclave natural de récord: el **robledal de Remendón**, el más extenso de Bizkaia, con ejemplares enormes y centenarios.

Las cambiantes estampas dibujan un bosque mágico en el que perderse.

Además de naturaleza a raudales, Turtzioz cuenta con una arquitectura de lo más **pintoresco**. El **caserío trucense**, una construcción a medio camino entre el “baserri” vasco y la casa montañesa, se aparece junto a la cuenca del río con sus **balcones corridos** rebosantes de flores. No es la única peculiaridad del lugar.

Tras las guerras de bandos de la Edad Media, la paz dio paso a una época dorada en la que la ganadería adquirió gran importancia. Para amenizar las romerías después de misa, se construyeron pequeños **cosos taurinos** junto a las parroquias (es el caso de la ermita de **San Roque** o la iglesia **San Pedro de Romaña**).



Centro Etnográfico del Valle de Villaverde (Cantabria)

La prosperidad del momento también permitió edificar majestuosos **palacios barrocos**, como el de Tueros o **La Puente**, donde el Gobierno del **lehendakari José Antonio Agirre** se reunió por última vez antes de partir al exilio en 1937 y leyó el célebre Manifiesto de Turtzioz.

Nuestro siguiente alto en el camino será el **enclave del Valle de Villaverde**, un municipio con una peculiaridad que salta a la vista en el mapa: pertenece a **Cantabria** pese a encontrarse en el corazón de Enkarterri.

Desde el barrio de Mollinedo accederemos al **bosque de Tejea**, bañado por el río Agüera y cubierto de hayas, robles, encinas, castaños y –por supuesto– tejos.

El cercano **Centro Etnográfico** nos traslada a una época en que la naturaleza condicionaba por completo la vida del lugar: la producción de sidra y txakoli, el trabajo de la madera en serrerías y otras tradiciones hoy olvidadas.

Desde el Valle de Villaverde regresaremos a Bizkaia a través de **Artzentales**, que en la Edad Media llegó a ser el corazón político de Enkarterri. En el barrio de San Miguel, sobre una colina, se sitúa el **Rebollo del Concejo**, el árbol en torno al que se reunían los representantes de los concejos encartados.

No muy lejos, a unos 500 metros, encontramos un **roble gigante** de 36 metros y medio declarado árbol singular.



Continuando la senda en la que se encuentra, alcanzaremos la **cascada de Los Altares**, un pequeño salto de agua que se muestra más espectacular en época de lluvias. La ruta es ideal para disfrutar en familia y transcurre por uno de los parajes más bellos del lugar.

La **naturaleza** se mimetiza con el **patrimonio en Artzentales**. También aquí se nos aparecerán conjuntos formados por ermitas y cosos, como el de **San Antolín**. En la zona de Traslaviña se encuentra la **iglesia gótica** de Santa María y, cerca de ella, varias **torres-palacio** solemnes, como las de Miranda (siglo XV) y Horcasitas (XVII). Para admirar la arquitectura popular, nos desplazaremos hasta el barrio de **Santa Cruz**.

Hubo un tiempo en que los trenes mineros surcaban Artzentales desde los yacimientos hasta los cargaderos costeros. La infraestructura se desmanteló hace décadas y en su lugar encontramos la **Vía Verde de los Montes de Hierro**, la más extensa de Bizkaia, que arranca junto a la estación de Traslaviña y finaliza frente al mar tras recorrer **42 kilómetros**.

La Vía Verde nos adentra en el antiguo **corazón minero** de Bizkaia entre las panorámicas y los vestigios que dieron nombre e identidad a **Meatzaldea**. Un recorrido por las **entrañas industriales** de nuestra tierra, desde la montaña hasta la costa, que descubriremos en la siguiente ruta.





La ruta del hierro

La Ruta del Hierro nos adentra en el antiguo corazón minero de Bizkaia entre las panorámicas y los vestigios que dieron nombre e identidad a Meatzaldea. Un recorrido por las entrañas industriales de nuestra tierra, desde la montaña hasta la costa.



Sopuerta - Galdames

Hubo un tiempo en que los trenes mineros surcaban los valles de **Sopuerta y Galdames** cargados de mineral. La infraestructura ferroviaria se desmanteló hace décadas y en su lugar encontramos la **Vía Verde de los Montes de Hierro**: 42 kilómetros que discurren por las entrañas industriales de Bizkaia, entre túneles y enclaves de gran valor ecológico.

La senda arranca junto a la estación de Traslaviña (Artzentales) y finaliza frente a los cargaderos del Cantábrico. A su paso por **Sopuerta**, la Vía Verde nos revela el **bullicioso pasado minero** del lugar. Los vestigios se suceden por doquier: en el abandonado **poblado de Alén** o en los barrios de **Olabarrieta** y

La Linde, donde se nos aparecerán dos imponentes **hornos de calcinación** de la mina Catalina.

Tras el cierre de los yacimientos, la naturaleza ha **recuperado terreno** y, en lugar de ferrocarriles y explotaciones, se abren paso **senderos y áreas recreativas**, además de **Sopuerta Abentura**, el mayor parque de aventuras en los árboles de Euskadi: un recinto delimitado con puentes tibetanos, circuitos de tirolinas, lianas y redes de abordaje adaptados a todos los públicos.

En el barrio de Abellaneda, en un alto salpicado por los viñedos de **Txakoli Txabarri**, se alza la antigua **Casa de Juntas**. Durante siglos, la asamblea fue emblema de las libertades de Enkarterri, cuyo nombre deriva de la “carta” foral que permitía a sus habitantes gobernar los asuntos locales. Hoy



Torre Loizaga (Galdames)

es el **Museo de Las Encartaciones**, un espacio para la investigación y la difusión de la historia y el patrimonio de la comarca.

No muy lejos de aquí, captará nuestra atención el bello efecto cromático que producen los restos de la señorial **torre de Urrutia**. Es una de las tantas **casas-torre** que pueblan la zona, testigos mudos de las guerras de bandos medievales. Tras la paz, florecieron **palacios barrocos** y conjuntos formados por iglesias y plazas de toros, como la ermita de San Roque o la de Santa María de Mercadillo.

El escritor **Antonio Trueba**, natural del vecino valle de **Galdames**, narró en sus obras la vida en los yacimientos de hierro. Aún hoy abundan las huellas del universo que inmortalizó en sus novelas, aunque en el barrio de Concejuelo las



Entre las montañas y viñedos de Galdames se alza Torre Loizaga, una fortaleza medieval que alberga la mayor colección privada de Europa de Rolls-Royce y otros vehículos de lujo, conservados en perfecto estado.





Cueva de La Magdalena (Galdames)

penalidades de la mina dan paso al **lujo** y el glamour de **Torre Loizaga**.

Esta antigua fortaleza, situada muy cerca de la **ermita de Santiago** (siglo XVI), esconde una gran colección de **Rolls-Royce** y otros vehículos clásicos, resguardados entre los viñedos de **Bodegas de Galdames**. El museo incluye todos los modelos de la firma británica fabricados entre 1910 y 1988, además de otras marcas exclusivas como Hispano-Suiza, Isotta Fraschini, Ferrari, Lamborghini o Jaguar

Su fundador, **Miguel de la Vía**, fue un industrial estrechamente vinculado a Galdames. También lo estuvo el **naviero Martínez de las Rivas**, cuya estatua nos recibe en el barrio de San Pedro

sobre un pedestal adornado con grabados de escenas de trabajo en las minas. El **monumento honorífico** evoca el periplo de Enkarterri y Meatzaldea durante la industrialización.

Galdames se encuentra en pleno corazón de los **Montes de Triano**. Los macizos kársticos han dibujado un paisaje muy peculiar, como el gran arco natural que cobija el acceso a la **cueva de La Magdalena**. La gruta no es visitable (aunque es posible acceder hasta la boca), pero la espectacularidad del entorno y las vistas recompensan la caminata. Otra de las referencias de este enclave montañoso es **Pico La Cruz**, una pintoresca formación rocosa que parece trasladarnos a otras latitudes.



La costa del hierro (Muskiz-Zierbena)

El hierro está inscrito en el ADN de Meatzaldea desde tiempos inmemoriales. Los romanos ya conocían las riquezas del subsuelo y los maestros ferrones eran admirados y muy cotizados en la Edad Media. La **ferrería de El Pobal**, en **Muskiz**, ha mantenido viva su llama desde el siglo XVI.

Es la única de Euskadi que ha conservado intacta su **maquinaria original**. Aquí se forjaban clavos, arados, guadañas, enrejados... e incluso espadas. Puede visitarse de martes a domingo,

pero los sábados a las 12:00 el herrero nos sorprende con una **demonstración en vivo** que envuelve en fuego el viejo edificio (se recomienda hacer reserva).

La ferrería fue construida por orden del nieto de **Lope García de Salazar**, hombre de armas y de letras que vivió en el cercano **castillo de Muñatones** (siglo XV), la única torre de Bizkaia que merece tal calificación por su sistema de **murallas exteriores**.

El Pobal se encuentra en la cuenca del **Barbadun**, junto a un exótico **bosque de bambú** importado desde Filipinas en el siglo XIX. El río fue uno de los motores de la industria del hierro y ofrece un recorrido repleto de viejos molinos,



Paseo Itsaslur (Muskiz)

ferrerías y puentes medievales que ha sido declarado **conjunto monumental**.

Cruzando al otro lado del caudal por un puente medieval y caminando orilla abajo, enlazaremos con la **Vía Verde de los Montes de Hierro**. Si optamos por avanzar en sentido contrario a la corriente, descubriremos las ruinas de la **ferrería-molino de La Olla**, oculta en la espesura del bosque.

La abundancia del hierro convirtió a Muskiz en un importante **coto minero** a finales del siglo XIX. El antiguo cargadero de El Castillo es hoy un mirador al que podemos acceder recorriendo **Itsaslur**, un **paseo marítimo** que une los barrios de Pobeña y Kobaron serpenteado entre los acantilados del **mar Cantábrico**. No hay mejor atalaya para observar los cambios de las mareas

de la **playa de La Arena**, la segunda mayor de Bizkaia. El repliegue de la corriente deja al descubierto, enterradas bajo las dunas, las bases de un desaparecido **tranvía aéreo** que trasladaba el mineral.

Muskiz y Zierbena comparten la titularidad de este arenal convertido en destino de **surfistas** de todo el mundo, gracias a la bravura de sus aguas. Si aspiras a iniciarte o a perfeccionar tu técnica para coger las olas más embravecidas, La **Arena Surf Center** ofrece cursos de surf y “paddle” de todos los niveles.

El cercano **puerto de Zierbena** aún conserva el tradicional encanto marinero, con barcos de pesca y embarcaciones de recreo custodiadas por **restaurantes** especializados en pescados y



Puerto de Zierbena

mariscos. Desde el puerto hasta los barrios del interior, las barras de la hostelería local rebosan de **pintxos** irresistibles.

La localidad está rodeada de cumbres célebres, como el **Serantes** o **Punta Lucero**. Esta última, a pesar de su modesta altitud, nos regala una panorámica completa de la costa y una **puesta de sol** memorable, además de un ascenso sorprendente sembrado de **vestigios bélicos**, como búnkeres, túneles y cañones.

Una vez en la cima, las vistas son espectaculares: a un lado, el **Cantábrico** y, al otro, el valle de Zierbena, resguardado entre montañas. Con precaución, nos asomaremos a un saliente que se eleva sobre el vacío para despedirnos de la **costa de hierro** y del **sol**, que desaparece fundido con el mar.

Los cambios de marea de la playa de La Arena dejan al descubierto, enterradas bajo las dunas, las bases de un desaparecido tranvía aéreo que trasladaba mineral de hierro. Fue el más extenso de Europa.



Excavación de la Mina Concha II (Gallarta)

La ruta del alirón (Abanto-Zierbena, Ortuella y Trapagaran)

Meatzaldea significa “zona minera” en euskera. Aquí, en los **Montes de Triano**, ricos en hierro, Euskadi inició su revolución industrial con la explotación de los yacimientos a cielo abierto. Aunque las últimas minas cerraron hace décadas, sus ecos aún resuenan en un recorrido repleto de **vestigios del pasado**.

Iniciaremos la ruta en **Abanto-Zierbena**, epicentro del corazón minero de Bizkaia. El **Museo de la Minería del País Vasco** y su

inmensa colección nos guían por la turbulenta historia de un mundo desaparecido en el que las penalidades y las revueltas marcaron el día a día y forjaron el carácter de sus gentes.

El barrio de **Gallarta**, donde nos encontramos, fue desplazado casa por casa hasta su emplazamiento actual para permitir la explotación de la **mayor mina de hierro de Europa**, que contaba con 50 kilómetros de galerías subterráneas. Para observar y comprender la **metamorfosis** del paisaje, visitaremos la **ekoetxea Meatzaldea**, un centro ambiental con dos sedes.

La primera, situada frente al museo, se asoma a la corta de la antigua mina Concha II a través



Laberinto natural de La Arboleda (Trapagaran)

de un sorprendente mirador con vistas a las **entrañas de la tierra**. La sede de **Peñas Negras** (Ortuella) está inmersa en un terreno modelado por los macizos kársticos y la actividad industrial, como el sorprendente **Laberinto Natural de La Arboleda**.

En este barrio de **Trapagaran** se encuentra uno de los **poblados mineros** mejor conservados de Europa, con una vivienda completamente rehabilitada y visitable. Aquellas primeras construcciones eran barracones levantados a la carrera, aunque con el paso del tiempo la **infraestructura** mejoró y los barrios se dotaron de hospitales, iglesias, escuelas...

¡Alirón! Cuenta la leyenda que aquí, en los Montes de Triano, nació el grito entonado para festejar las victorias del Athletic. Los mineros celebraban así ante sus patronos ingleses la extracción de hierro puro, "all iron"



Hornos de calcinación Apold-Fleisner (Ortuella)

El **funicular de La Reineta** nos dejará a menos de un kilómetro del lugar. Fue inaugurado en 1926 para transportar mercancías a los yacimientos, y nos ofrece una **gran panorámica a vista de pájaro**: las antiguas minas son hoy lagos; los ferrocarriles que transportaban el mineral, vías verdes; los cargaderos, miradores panorámicos; y uno de los mayores cotos mineros, un **campo de golf**.

Se trata de **Meaztegi Golf**, diseñado por **Severiano Ballesteros**. Dispone de 18 hoyos (par 72) y de un total de 52 búnkeres, uno de los cuales está firmado con las iniciales del gran maestro de Pedreña. Desde el campo, queda

Ortuella a nuestros pies, con sus dos **hornos de calcinación** (el de la mina Bilbao y un imponente Apold-Fleisner) y la estación de tren de Triano, el primer ferrocarril minero de Bizkaia, cuyo trazado ha sido reconvertido en la **Vía Verde de la Orkonera**.

Las últimas minas cerraron hace décadas, pero sus ecos aún resuenan más allá de nuestra tierra. Cuenta la leyenda que aquí nació el grito entonado para festejar las victorias del **Athletic**: **¡Alirón!** Los mineros celebraban así ante sus patronos ingleses la extracción de hierro puro, “all iron”, que conllevaba paga extra. La Ruta del Hierro mantiene vivo su recuerdo.



Campo de golf Meatztegi (Ortuella)



Cueva de Pozalagua



B.º Ranero
Karrantza Harana
Tel.: 649 811 673
Venta de entradas online:
www.cuevadepozalagua.eus

La **cueva de Pozalagua** es un prodigio de la naturaleza. Se encuentra en el **valle de Karrantza**, en pleno Parque Natural de Armañón, y posee la mayor concentración de estalactitas excéntricas del mundo. Estas formaciones crecen desafiando la gravedad y conforman un mosaico deslumbrante. Fue elegida **Mejor Rincón** de la Guía Repsol en 2013.

La cueva se descubrió de casualidad, después de que una explosión en una **cantera** cercana abriera un agujero en la montaña. La visita te adentrará en las entrañas de la tierra, en un **mundo subterráneo** formado por estalactitas, estalagmitas y coladas. El recorrido culmina en un **mirador** desde el que podrás contemplar la cavidad en todo su esplendor.



Fábrica de Dolomitas



B.º Ambasaguas, s/n
Karrantza Harana
Tel.: 946 806 928

Es la **fábrica** a la que se trasladaba el mineral extraído en la cantera de Pozalagua mediante un sistema de **tranvía aéreo** (el último de Bizkaia). La dolomía se utilizaba para fabricar los **ladrillos refractarios** con los que se revestían los altos hornos, ya que resistían altísimas temperaturas. La fábrica es hoy un museo declarado **Patrimonio Industrial**.



Parquetxea de Armañón

B.º Ranero, s/n
Karrantza Harana
Tel.: 946 56 00 79

El **Parquetxea** (Centro de Interpretación del **Parque Natural de Armañón**) se encuentra en la antigua estación de trituración y carga de la cantera. Gracias a las nuevas tecnologías de realidad virtual, podrás sobrevolar el parque y Karrantza con tan solo mover los brazos, como un pájaro. ¡No olvides asomarte a su **impresionante mirador!**



BBK Karpin Fauna



B.º Biáñez, 37
Karrantza Harana
Tel.: 946 107 066
Venta de entradas online:
bbkkarpinfauna.eus

En el valle de **Karrantza**, en medio del sosiego aparente de la naturaleza, acechan panteras, lince, ciervos, canguros, guanacos... Son los moradores de **BBK Karpin Fauna**, un **refugio** que ofrece una vida mejor a animales que no pueden regresar a su hábitat. Muchos provienen del tráfico ilegal, de la cría en cautividad o de haber sufrido maltrato y abandonos.

Karpin Fauna no es un zoo: no cría animales ni organiza espectáculos. El inmenso recinto está al aire libre, en plena montaña, y ofrece un **hogar seguro a más de 55 especies**. Además, el recorrido se adentra en una zona de bosque que nos llevará hasta la era **jurásica** y los animales que poblaron el planeta tras la desaparición de los **dinosaurios**.



Sopuerta Abentura

LURISTIMO FAMILIAR EUSKADI BASQUE COUNTRY

B.º San Cristóbal, s/n
(detrás del colegio San Viator)

Sopuerta

Tel.: 663 80 56 09

www.sopuerta-abentura.com

¿Nunca has soñado con liberar el estrés acumulado en **las alturas**, sobre los árboles? **Sopuerta Abentura** te lo pone fácil. Puentes tibetanos, circuitos de tirolinas, lianas, redes de abordaje... La **adrenalina** y la **diversión** se combinan a partes iguales en el mayor parque de aventuras en los árboles de Euskadi.



Bizkaia Park Abentura

LURISTIMO FAMILIAR EUSKADI BASQUE COUNTRY

C/ Arangoiti, 1. 1D-1H

Güeñes

Tel.: 946 859 761 / 688 603 814

www.bizkaiaparkabentura.com

En **Bizkaia Park Abentura** (Güeñes), los más peques de la casa se adentrarán en un **mundo de piratas**, treparán hasta lo alto de un faro, huirán de las redes bucaneras y se deslizarán por toboganes infinitos mientras los mayores pasan un rato en la **taberna de los corsarios**. Está pensado para menores de entre **1 y 15 años**.



La Encartada Fabrika Museoa



Bº El Peñueco, 11
Balmaseda
Tel.: 946 800 778
www.bizkaikoa.bizkaia.eus/laencartada

La Encartada es una **fábrica textil** del siglo XIX que ha conservado intactas su imagen y dotación tecnológica. Los antiguos edificios, la maquinaria y la colonia obrera forman hoy parte de un **museo industrial** que nos transporta al año de su fundación, con las poleas y correas originales aún en marcha y **decoración de época**.

La fábrica nació en 1892 por iniciativa de un **indiano** de la villa. Hoy nos guía por los comienzos de la **industrialización** en Euskadi y por el proceso de producción de una de nuestras prendas más afamadas: la **txapela** (entre otros géneros de punto).

La Encartada se encuentra en un hermoso paraje a menos de dos kilómetros del casco histórico de **Balmaseda**, junto al río **Kadagua**, cuyas aguas accionaron la sofisticada maquinaria de la fábrica durante todo un siglo.



Museo de Historia de Balmaseda



C/ Martín Mendia, 27
Balmaseda
Tel.: 657 795 806

El **Museo de Historia** de Balmaseda se encuentra en la **iglesia de San Juan**, del siglo XV. Alberga una gran colección de obras de arte, libros, documentos y objetos antiguos relacionados con la fundación de la **primera villa de Bizkaia**. Es una visita imprescindible para comprender los orígenes, las tradiciones y las costumbres del lugar.



Centro de Interpretación de la Pasión Viviente



Iglesia Convento de Santa Clara
Campo de las Monjas
Balmaseda
Tel.: 946 801 438

Balmaseda representa cada Semana Santa el **Vía Crucis** más célebre de Euskadi, conocido por el realismo de la **Crucifixión**. Este centro de interpretación alberga algunos de los elementos más representativos de la **Pasión Viviente**: trajes, pasos, imágenes, vídeos, paneles informativos e innovadores efectos especiales.



Torre Loizaga

B.º Concejuelo
Galdames
946 802 976 / 649 412 001
Venta de entradas online:
www.torreloizaga.com

Esta fortaleza del siglo XIII, situada en un alto de **Galdames**, esconde la mayor colección privada de **Rolls-Royce** de Europa. No hay mejor lugar para albergar los modelos más selectos de esta y otras marcas, resguardados entre bosques y montañas.

Torre Loizaga tiene una altura de 25 metros y está rodeada por un foso con puente levadizo y murallas. Cualquier precaución es poca, ya que en su interior se encuentran **todos los modelos** fabricados por la firma británica entre 1910 y 1998, conservados en **perfecto estado**.

Las 45 unidades de Rolls-Royce se complementan con una treintena de **vehículos de otras marcas**: Hispano-Suiza, Isotta Fraschini, Delaunay-Belleville, Ford, Ferrari, Lamborghini o Jaguar.



Museo de la Minería del País Vasco



B.º Campodiego, 3
Gallarta (**Abanto-Zierbena**)
Tel.: 946 363 682
www.meatzaldea.eus

Entre asombrosas vistas de la antigua mina Concha II, el **Museo de la Minería del País Vasco** (Abanto-Zierbena) mantiene vivo el **recuerdo de la mina** y de quienes se dejaron la vida en sus entrañas. Cuenta con una excelente colección de **herramientas y útiles** que permiten conocer y difundir la cultura y la historia de la minería en Euskadi.



Museo de Las Encartaciones



B.º Abellaneda, s/n
Sopuerta
Tel.: 946 363 682
www.enkarterrimuseoa.eus

El **Museo de Las Encartaciones** (Sopuerta) es el **guardián** de la historia de Enkarterri. Se encuentra en la antigua **Casa de Juntas de Abellaneda**, que fue durante siglos emblema de las libertades del territorio. Hoy en día constituye un espacio para la investigación y la difusión de nuestra historia: una visita obligada para **concernos mejor**.



Ferrería de El Pobal

Construir los caseríos y las casas-torre que pueblan la comarca no fue tarea fácil. Hacían falta más de 3.000 clavos por cada edificio y los fabricaban en **Muskiz**, en la **ferrería El Pobal**. Y no sólo clavos: también arados, guadañas, enrejados... e incluso espadas.

El Pobal ha mantenido viva su llama desde el **siglo XVI**. La ferrería puede visitarse de martes a domingo, pero los sábados a las 12:00 el herrero nos sorprende con una **demonstración en vivo** que envuelve en fuego el viejo edificio.

Bº El Pobal, s/n
Muskiz
Tel.: 629 271 516
www.bizkaikoa.bizkaia.eus/elpobal

El Pobal se encuentra en la cuenca del **río Barbadun**, en un entorno en el que podrás observar los restos de viejos molinos, ferrerías y puentes centenarios... ¡y adentrarte en un exótico **bosque de bambú!**



Castillo de Muñatones

B.º San Martín, 5

Muskiz

Tel.: 629 271 516

El **castillo de Muñatones** se construyó durante los **siglos XIV y XV**, en medio de las guerras de bandos que diezmaron el territorio. Fue residencia del poderoso **Lope García de Salazar**, hombre de armas y de letras. Muñatones es uno de los elementos más sobresalientes del patrimonio arquitectónico de Bizkaia, por lo que fue declarado **Conjunto Monumental**. Es la única torre de Bizkaia que merece la calificación de castillo, gracias a su sistema de **murallas exteriores**.



Ekoetxea Meatzaldea



Ekoetxea Peñas Negras

Ctra. forestal La Arboleda - Muskiz, km 1,6

Ortuella

Tel.: 946 33 80 97

Ekoetxea Gallarta

B.º El Campillo, s/n

Gallarta (**Abanto-Zierbena**)

Tel.: 946 05 12 75

Centro ambiental con dos sedes ubicadas en **Ortuella** y **Abanto-Zierbena**. Están inmersas en un entorno repleto de contrastes provocados por los **paisajes kársticos** y la **actividad mineral e industrial**. Las ekoetxeak son el mejor lugar para admirar la belleza y el proceso de regeneración de los Montes de Triano.



Balmaseda, primera villa de Bizkaia

¿Qué aspecto tenía la primera villa de Bizkaia en el siglo XV? Gracias a la **realidad virtual**, no tenemos que imaginarlo. Con sólo ponernos unos óculos 3D, recorreremos las callejuelas medievales de **Balmaseda** como si estuvieras en el **siglo XIV**. El puente viejo, el casco histórico y el cerro del castillo volverán a **cobrar vida** y se nos mostrarán tal y como los contemplaban los antiguos habitantes de la villa. También cabe la posibilidad de hacer una **visita convencional**.

Enkartur

Martín Mendiá, 2. **Balmaseda**

Tel.: 946 80 29 76

info@enkartur.eus

www.visitenkarterri.com



Castro de Bolunburu

Viaja en el tiempo a la segunda **Edad de Hierro** gracias a la realidad virtual. Verás con tus propios ojos cómo el **castro de Bolunburu** cobra vida. La **ruta guiada** nos llevará hasta un alto protegido por el río Kadagua, en una zona boscosa de Zalla. A nuestro regreso, volveremos a colocarnos los **óculos** para dar un salto hasta el siglo XVIII y descubrir una antigua ferrería-molino. El recorrido tiene una longitud de **7 km**, por lo que conviene vestir ropa y calzado adecuados.



ELISKADI



Alboan Servicios Turísticos

Tel.: 605 75 74 20

alboan@alboanenkarterri.com

www.alboanenkarterri.com



A hierro y fuego

Cada sábado a las 12:00 del mediodía, la **llama de El Pobal** vuelve a encenderse e iluminar esta **centenaria ferrería** ubicada en la cuenca del río Barbadun, en Muskiz. El **herrero** nos sorprenderá forjando en vivo alguno de los objetos que se fabricaban aquí en el siglo XVI: clavos, arados, guadañas, enrejados... ¡e incluso espadas para batirse en duelos!

Ferrería de El Pobal

Bº El Pobal, s/n. **Muskiz**

Tel.: 629 271 516

info@elpobal.com

www.bizkaikoa.bizkaia.es/elpobal



Un secreto oculto durante siglos

Durante unas obras en la **iglesia de San Andrés de Biáñez**, en Karrantza, hubo que desmontar un retablo de madera del siglo XVIII. Entonces emergió un fabuloso **fresco del siglo XVI** que ocupaba toda la pared y que había permanecido oculto durante siglos. Las pinturas, **renacentistas**, ilustran la Pasión de Cristo, el Martirio de San Andrés y la Última Cena. Puedes contemplarlas en una **visita guiada** cargada de historias y secretos.



Oficina de Turismo

Karrantza Harana

946 80 69 28

turismokarrantza@gmail.com

www.karrantza.org



Operación Siderita

La historia, la geología, el ingenio y la minería se unen en un emocionante **juego de escape** ambientado en **La Arboleda** a principios del siglo XX. Con ayuda de un mapa, deberás encontrar la preciada **siderita**, tu pasaje de regreso al presente. La agudeza y las habilidades de orientación serán claves para conseguir **escapar de las entrañas de la mina**. La actividad está dirigida a **mayores de 16 años** e incluye guía de montaña titulado y seguro.

Lugorri

La Arboleda

Tel.: 722 693 412

lugorri.eus@gmail.com

www.lugorri.eus



Poblado minero de La Arboleda

Adéntrate en las entrañas industriales de Bizkaia y visita un barrio y una **antigua casa de mineros** rehabilitada en **La Arboleda** (Trapagaran). **El funicular de La Reineta** te dejará a menos de un kilómetro del lugar. Contemplarás las **sobrecogedoras panorámicas** forjadas por los yacimientos a cielo abierto, hoy transformados en pozos rodeados de zonas verdes y senderos para caminar y disfrutar al aire libre.



Museo de la Minería del País Vasco

Bº Campodiego, s/n. Gallarta

Abanto-Zierbena

Tel.: 946 363 682

informacion@meatzaldea.eus

www.meatzaldea.eus



Un taller de café y chocolate

¡Aprende a catar café como un profesional en el taller de Kaitxo, reconocidos por elaborar algunos de los mejores **chocolates bean-to-bar** y **café de especialidad** del mundo! Te contaremos de dónde proceden los granos, cómo es el proceso de tostado y qué hace tan diferentes los **café de especialidad** del resto. Además, degustarás variedades de todo el mundo y obtendrás un **regalo sorpresa**. Una experiencia para los amantes del auténtico oro negro de nuestro tiempo.



Kaitxo

Avda. Encartaciones, 72. **Balmaseda**

Tel: 657 034 266 / 946 800 679

kaitxo2017@gmail.com

www.kaitxo.com



Malta y lúpulo

¿Qué hace a la **cerveza artesana** tan especial? Descubre sus secretos en las instalaciones de **Laugar Brewery** (Gordexola), una de las marcas independientes con más solera de Euskadi. Te contaremos el **proceso de elaboración**, catarás las **últimas creaciones** y experimentarás una explosión de **texturas y sabores**. Laugar concibe lo artesanal como un espacio sin fronteras, donde la experimentación con toda clase de ingredientes da vida a nuevas y sorprendentes **combinaciones de sabores**.



Laugar Brewery

Bº Zubieta, 42. **Gordexola**

Tel.: 946 798 292 | 666 825 752

taproom@laugarbrewery.com

www.laugarbrewery.com



El sueño indiano

Descubre las historias de los indianos, vecinos que se lanzaron a **hacer las Américas** y regresaron a Enkarterri con **inmensas fortunas**. Las mansiones que construyeron son su mayor legado, pero no el único. Te contaremos cómo hicieron fortuna, su día a día colmado de **lujos**, sus grandes **obras benéficas** y muchas anécdotas en un recorrido guiado por las principales casonas del barrio de Concha, en **Karrantza**.




Leykatur
Tel.: 616 498 621
info@leykatur.com
www.leykatur.com



Rutas por Karrantza

¡Explora los rincones más bellos y recónditos del valle de Karrantza **a pie o en todoterreno!** Te adentrarás en **bosques infinitos** (con sus arroyos y sonidos mágicos), descubrirás **túmulos y dólmenes** prehistóricos, te asomará a un arco forjado por la naturaleza sobre un **abismo** y observarás **aves y otras especies** en su hábitat. Una experiencia 100 % **personalizable** para conectar con la naturaleza y la historia en uno de los entornos mejor conservados de Euskadi.

Carrantia
Karrantza Harana
Tel. 618 05 57 53
sergio@carrantia.com
www.carrantia.com



Avistamiento de buitres

¡Súbete a nuestro **todoterreno** y ven a observar **buitres**! Esta actividad de **trapisonda** te llevará a los parajes más impresionantes de Armañón y Ordunte, en pleno valle de Karrantza. Desde nuestras **tiendas de campaña camufladas**, observaremos a las rapaces mientras se alimentan a menos de 20 metros de distancia. Mantén el silencio y la quietud, pero no olvides tu cámara para capturar este **momento único**. Actividad para grupos reducidos (de 2 a 6 personas).

Carrantia

Karrantza Harana
Tel. 618 05 57 53
sergio@carrantia.com
www.carrantia.com



Lanestosa, un viaje en el tiempo

El tiempo parece haberse detenido en **Lanestosa**. Es la **villa más pequeña** de Enkarterri y Bizkaia, pero en su día fue un importante enclave entre la costa y el interior. En esta visita guiada, recorreremos el **casco histórico**, que ha conservado la misma estructura desde el **siglo XIII**, con callejuelas empedradas, el puente viejo, casonas solariegas, mansiones de indianos y muchos otros rincones, como los antiguos hornos caleros.

Enkartur

Martín Mendiá, 2. **Balmaseda**
Tel.: 946 80 29 76
info@enkatur.eus
www.visitenkarterri.com



Montes de Galdames

Entra en una **mina** con lámparas de carburo, aprende sobre los **minerales** y cómo los llevaban hasta los **cargaderos** de la costa, revive el día a día en los barrios y descubre un sinfín de **vestigios**. En esta **ruta guiada por el corazón minero de Bizkaia**, nos adentraremos en los **Montes de Hierro** para descubrir los paisajes y las huellas que dejó la explotación de los **yacimientos a cielo abierto**. El recorrido tiene una distancia de 8,6 kilómetros y es apto para cualquier persona que camine habitualmente.

Lugorri

La Arboleda

Tel.: 722 693 412

lugorri.eus@gmail.com

www.lugorri.eus



Una travesía por el pasado rural

El **Centro Etnográfico del Valle de Villaverde** (Cantabria) nos traslada a un tiempo en que la **naturaleza** condicionaba por completo la vida del lugar: la **producción de sidra y txakoli**, el trabajo de la madera en **serrerías** o, simplemente, la vida cotidiana en los hogares del valle. El centro se encuentra en las antiguas escuelas de este enclave cántabro y es una visita obligada para descubrir nuestros orígenes y **tradiciones** ya olvidadas.

Centro Etnográfico

La Matanza, 4. Valle de Villaverde (Cantabria)

Tel.: 946 809 108

etnografico.valledevillaverde@gmail.com

www.valledevillaverde.com



Pozalagua Flashback

¡Siente la emoción de **descubrir un mundo nuevo** repleto de estalactitas y estalagmitas! Te proponemos visitar la cueva de Pozalagua (Karrantza) completamente a oscuras, con ayuda de una linterna frontal, tal y como lo hicieron sus descubridores el 28 de diciembre de 1957, después de que una explosión abriera un agujero en la montaña. Al otro lado se escondía un **universo subterráneo deslumbrante**, con la mayor concentración de estalactitas excéntricas del mundo.



Cueva de Pozalagua

A 2 km del barrio de Ranero. **Karrantza Harana**

Tel.: 946 806 928 | 649 811 673

pozalagua.kobazuloa@gmail.com

www.cuevadepozalagua.eus



Surf en la playa de La Arena

La playa de La Arena, situada en la costa de Muskiz y Zierbena, es uno de los destinos predilectos para la **práctica de surf** en la cornisa cantábrica. Hasta aquí llegan surfistas de todo el mundo decididos a coger las olas más embravecidas. Si quieres alcanzar la cumbre de este deporte, en **La Arena Surf Center** te enseñarán todo lo que necesitas saber. ¡Escoge el curso que mejor se adapte a ti y **súbete a la tabla!**



La Arena Surf Center

Bº La Arena, 21. **Zierbena**

Tel.: 946 366 381 | 617 480 401

centroyescueladesurflaarena@gmail.com

www.laarenasurfcenter.com



Paseos a caballo

Recorre los **montes de Enkarterri** a lomos de un **caballo** o en compañía de un **poni**. Las rutas de **Mendian Zaldiz** transcurren en un paraje montañoso de **Sopuerta**, un valle situado muy cerca de las principales atracciones turísticas de la comarca. La experiencia es totalmente **personalizable** y puede durar desde una hora a varios días. Es una oportunidad para iniciarse en la **equitación** o simplemente vivir una experiencia inolvidable.

Mendian Zaldiz

Bº El Castaño. Sopuerta

Tel.: 649 988 473

mendianzaldiz@gmail.com

www.mendianzaldiz.com



Taller de cuero

En el taller **Aretxederra** confeccionarás piezas de artesanía a partir de un cuero 100% natural y de curtición vegetal, con la garantía y el saber hacer de una tradición antiquísima en Enkarterri. El resultado será un **producto de calidad y exclusivo**: piezas a medida que no encontrarás en ningún otro lugar. La actividad se desarrolla en **Sopuerta**, en un paraje rural que ofrece tranquilidad e inspira las mejores creaciones, pero también nos **desplazamos** a hoteles y casas rurales.

Aretxederra. Artesanos del cuero

Bº Santa María, 16. Sopuerta

Tel.: 607 761 059

aretxederra@aretxederra.com

www.aretxederra.com

Agua es salud

Termas y spa



Sumérgete en tu **propia esencia**. Más del 70 % de nuestro peso corporal es **agua**. En Enkarterri tendrás la oportunidad de compartir una **experiencia reparadora y desconectar** del día a día en nuestras aguas terapéuticas. Deja atrás el estrés y las preocupaciones y súmate al **turismo de bienestar**.



Balneario Casa Pallotti

Bº Molinar, 17. Karrantza

Tel.: 946 806 002

inforeservas@casavicentepallotti.com

www.casavicentepallotti.com



Amalurra EcoHotel & Retreat Center

Bº La Reneja, 35. Artzentailes

Tel.: 946 109 540

amalurra@amalurra.com

www.amalurra.com



Parque Natural de Armañón



Peñas de Ranero (Karrantza)

El Parque Natural de Armañón se extiende entre los municipios de **Karrantza y Turtzioz** y se caracteriza por los **paisajes kársticos**, de gran riqueza ecológica. Su subsuelo esconde más de **200 grutas**, muchas abiertas únicamente a amantes de la espeleología, como la Torca del Carlista. La más conocida, sin embargo, es la **cueva de Pozalagua**.

La gruta esconde la mayor concentración de **estalactitas excéntricas** del mundo. Estas formaciones de grosor milimétrico desafían las leyes de la gravedad y se entrelazan caprichosamente para formar un **mosaico espectacular**.

La visita guiada transcurre entre formaciones de columnas y coladas hasta llegar a la **sala Versalles**, donde las excéntricas adquieren el protagonismo.

La **cumbre de Armañón** forma la cota más elevada (856 metros) y da nombre a este espacio protegido. Su perfil redondeado y cubierto de pastizales se dibuja inconfundible en el horizonte, en contraste con el relieve escarpado que presentan las cumbres de **Los Jorrios y Ranero**. En sus laderas crecen encinares, praderas y brezales que, junto con el cercano **robledal de El Remendón**, ofrecen un entorno magnífico para la práctica del **senderismo**.



El Parque Natural de Armañón cuenta con **dos centros de interpretación**. El principal se encuentra junto a la cueva de Pozalagua y dispone de una exposición permanente y de un **espectacular mirador** que se asoma a la montaña. El segundo centro, situado en el municipio de Turtzioz, ofrece toda la información necesaria para conocer cada palmo del parque.



Cueva de Pozalagua

Barrio Ranero
Karrantza Harana
Tel: 649 811 673
Venta de tickets online
www.cuevadepozalagua.eus

Centro de Interpretación del Parque Natural de Armañón y ZEC Montes de Ordunte

Barrio Ranero (frente a la cueva)
Karrantza Harana
Tel: 946 560 079

Centro de Interpretación Parque Natural de Armañón

Avenida Lehendakari Aguirre, 59 - Turtzioz



Vista de Karrantza

La ascensión se prolonga durante más de 6 kilómetros entre paisajes y vistas espectaculares, hasta alcanzar en la cima la **ermita de San Roque**. Atrás van quedando caseríos, viñas de txakoli y bosques de hayas y marojos.

El Balgerri es otra de las cimas más destacadas de la sierra de Ordunte. En su ladera norte, atravesado por un arroyo, se encuentra el **hayedo más extenso de Bizkaia**, un bosque inmenso en el que también se alcanzan ejemplares centenarios de robles, alisos, fresnos, tejos y acebos.



Centro de Interpretación del Parque Natural de Armañón y ZEC Montes de Ordunte
Barrio Ranero (frente a la cueva)
Karrantza Harana
Tel: 946 560 079

Montes de Triano



Antigua infraestructura minera en El Sauco (Galdames)

Los montes de Triano ya eran conocidos en la **época romana** por la **abundancia y calidad de su hierro**, aunque la explotación masiva de los yacimientos a cielo abierto no comenzó hasta finales del siglo XIX.

Los **filones de hierro** han moldeado un paisaje único en Euskadi, marcado por las formaciones kársticas y el legado minero. La actividad industrial transformó por completo la **fisonomía de pueblos y paisajes**. Aún hoy por hoy la zona alberga un gran patrimonio minero formado por antiguos yacimientos, poblados, cargaderos y lavaderos de mineral.

A mediados de los años 90 del siglo pasado, las minas fueron cerrando en toda la margen izquierda del Gran Bilbao y la naturaleza comenzó su **proceso de recuperación**. Pero Los Montes de Hierro aún esconden monumentos megalíticos y numerosas “haizeolak” o ferrerías de montaña, **remanentes** de la actividad minera desde la Edad Media hasta la era industrial. Las cicatrices de la extracción de hierro, por ejemplo, han dado lugar a **espectaculares cortas mineras** surgidas de las calizas.



Cimas como Pico La Cruz, Alta Galdames, Ganeran o Eretza son bitopos protegidos. La **Ekoetxea Meatzaldea**, un centro de interpretación con sedes en Ortuella (**Peñas Negras**) y Abanto-Zierbena (**Gallarta**), nos ayuda a desentrañar los secretos de los Montes de Hierro y su singular paraje lleno de contrastes. Es un lugar extraordinario para apreciar la geodiversidad y la influencia humana en la profunda transformación del entorno.



Ekoetxea Peñas Negras

Ctra. forestal
La Arboleda - Muskiz, km. 1,6.
Ortuella
Tel. 946 338 097



Ekoetxea Gallarta

B.º El Campillo, s/n.
Gallarta (Abanto-Zierbena)
Tel: 946 051 275

Playa de la Arena



La **playa de La Arena** se extiende a lo largo de la costa de **Muskiz y Zierbena**. Es la segunda en extensión de la costa de Bizkaia, con casi un kilómetro de largo. Es un enclave perfecto para caminar, tomar el sol, darse un chapuzón o coger olas.

La playa es conocida por la **bravura** de sus aguas, lo que la ha convertido en un destino predilecto para la **práctica de surf** en la cornisa cantábrica. En la **ría de Pobeña**, muy cerca de la desembocadura, las marismas y los arenales forman un paisaje de lo más peculiar designado Zona de Especial Conservación (ZEC).

La playa nos regala el espectáculo de los **cambios de marea**. El repliegue de la corriente deja al descubierto, enterradas bajo las dunas, las bases del desaparecido **tranvía aéreo** que trasladaba el mineral de hierro desde La Arboleda hasta los lavaderos de Campomar. Fue el más extenso de Europa, un **prodigio técnico** de 8 kilómetros de longitud.

No hay mejor atalaya para observar los cambios de marea que Itsaslur (Muskiz), un **relajado paseo marítimo** que serpentea por los acantilados del **Cantábrico**. En el pasado, la zona fue uno de los mayores **cotos mineros** de Euskadi.



Los vestigios mineros se aparecen por todo el recorrido: viejos hornos de calcinación, el trazado del ferrocarril, restos de cargaderos y minas, túneles...

Por todo ello y su **belleza natural**, hay quien dice que Itsasur es el paseo marítimo más evocador del Cantábrico. El sonido de las **olas** y las **gaviotas** se suma a las vistas: no hay mejor atalaya para observar el **repliegue de las mareas** en la playa de La Arena.

El trayecto comienza en **Pobeña**, entre antiguas casas solariegas, restaurantes especializados en marisco y un albergue de

peregrinos, puesto que Itsasur coincide con el **Camino de la Costa**. Tras más de 2 kilómetros a pie o en bicicleta, habremos llegado a **Kobaron**, en el límite con Cantabria.



La Arena Surf Center

Tel.: 946 366 381 / 617 480 401

www.laarenasurfcenter.com

El mundo del txakoli



Viñedos de Txakoli De Bringas (Karrantza)

Si hay una bebida muy nuestra, esa es el **txakoli**. Se trata de un **vino blanco de carácter joven, afrutado y con viva acidez** que constituye uno de los productos más tradicionales de Euskadi. Según los testimonios históricos, ha solazado las noches y los días de Enkarterri desde el siglo XIII.

Gracias a las características climatológicas de la comarca, nuestros txakolis presentan una **excelente estructura** y son de primer nivel. Tienen denominación de origen **Bizkaiko Txakolina** y muchos de ellos han sido galardonados con los **premios más cotizados** del sector, como los prestigiosos Bacchus.

Te proponemos descubrir los secretos del txakoli visitando nuestras bodegas. Podrás conocer de la mano de sus productores la **tradición enológica encartada** y el proceso de elaboración de estos caldos. Un **recorrido lleno de matices** para la vista, el olfato y el gusto.

Durante las visitas, recorrerás los **viñedos y las instalaciones de las bodegas**, y **degustarás** las diferentes variedades de txakoli de Enkarterri (acompañadas de otros productos de la tierra) en lugares inesperados y sorprendentes.



Ruta hasta un viñedo

Visita los viñedos de la **familia Txabarri** en el barrio Abellaneda de **Sopuerta**. Observaremos la **maquinaria** que utilizan para elaborar su galardonado txakoli, conoceremos el **proceso de producción** y degustaremos sus **cuatro variedades**. En ocasiones, la visita incluye una **ruta guiada de senderismo** de 6 kilómetros desde Zalla. Como recompensa, degustaremos los caldos acompañados de varios aperitivos.



Txakoli Txabarri

Zalla

www.txakolitxabarri.com

Info y reservas:

946 80 29 76

info@enkartur.eus



Brindis entre Rolls-Royce

Txakoli, vermut, pintxos y coches de lujo. Es la combinación perfecta para descubrir uno de nuestros txakolis más jóvenes. Iniciaremos la visita en el barrio de Concejuelo (**Galdames**), donde se encuentra la fortaleza medieval que acoge la **mayor colección de Rolls-Royce de Europa**: Torre Loizaga. Tras visitarla, degustaremos el txakoli, los vermuts y un pintxo en la bodega de Txurrut, en **Sopuerta**.



Txurrut

Sopuerta

www.txurrutvermut.com

Info y reservas:

946 80 29 76

info@enkartur.eus



Virgen de Lorea

Descubre los secretos del txakoli en las **Bodegas Virgen de Lorea** (Zalla). Una oportunidad para visitar el mayor **viñedo de txakoli** de Euskadi y conocer la **tradición enológica vasca** y el proceso de elaboración de nuestra bebida más preciada. Como colofón, degustaremos (maridados con productos de cercanía) los caldos de esta afamada bodega: Aretxaga, Señorío Otxaran, Lainoa y Loreako Ama.



Bodegas Virgen de Lorea

Galdames

www.bodegasvirgendelorea.com

Info y reservas:

946 80 29 76

info@enkartur.eus



Cata en un molino monumental

La visita nos llevará hasta el **molino de Valdibian**, un lugar oculto entre bosques que esconde una ferrería del siglo XVIII declarada **conjunto monumental**. En este enclave bañado por las aguas del río Barbadun, daremos cuenta de **tres txakolis** de **Bodegas de Galdames** (Errota Zaharra Gaztea y dos tipos de Torre de Loizaga: Gaztea y Bereziak) acompañados de otros tantos **pintxos** elaborados con productos locales.



Bodegas de Galdames

Galdames

Info y reservas:

946 80 29 76

info@enkartur.eus



Txakoli y quesos ecológicos

¿Qué sabor tenían el txakoli y el queso que degustaban nuestros antepasados? **Ulibarri Artzaiak** (Gordexola) ha querido recuperar los sabores de siempre mediante un **proyecto vitícola-ganadero ecológico pionero**. La visita nos llevará hasta su **bucólico caserío**, donde caminaremos por el viñedo y las campas y, además del **txakoli**, degustaremos su **queso de oveja** entre vistas del rebaño.

Ulibarri Artzaiak
Gordexola

Info y reservas:
946 80 29 76
info@enkartur.eus



Txakoli con pintxos... y una cueva a oscuras

Descubre el **txakoli más occidental** de Bizkaia: un caldo de color amarillo pajizo, elaborado en su mayor parte con uva de la variedad **hondarribi zuri**, que maridaremos con **pintxos de autor**. Pero no será el único descubrimiento de la jornada. Antes de la cata, nos adentraremos en la **cueva de Pozalagua** tal y como lo hicieron sus descubridores: a oscuras, con ayuda de una linterna frontal.

Txakoli DeBringas
Karrantza

Info y reservas:
946 80 29 76
info@enkartur.eus



Rutas de senderismo

¿Estás buscando nuevas aventuras al **aire libre**? Enkarterri-Meatzaldea, con sus panorámicas y senderos infinitos, es sinónimo de **senderismo**: cimas con historia, bosques encantados, caminatas entre vestigios mineros, acantilados que se asoman al mar y mucho más. **Escanea el QR** para descubrir y seguir más de cien **rutas de senderismo** en la Euskadi más sorprendente.





La ruta de las minas

Abanto - Zierbena

Adéntrate en el **corazón minero** de Bizkaia y descubre las sorprendentes panorámicas que moldean los paisajes de Meatzaldea. Cargaderos, pozos y otros **vestigios** se aparecerán por doquier durante el recorrido, que partirá junto a la impresionante corta de la antigua **mina Concha II, en Gallarta**.



Monte Ganekogorta

Alonsotegi

Redescubre la mítica **cima de 1000 metros** de altitud que marca el límite entre Bilbao y Enkarterri. El Ganekogorta se sitúa en el término municipal de **Alonsotegi** y en su día fue uno de los cinco **montes bocineros** de Bizkaia, desde donde se convocaba a Juntas Generales mediante fogatas y toques de cuerno.



Cascada Los Altares

Artzentales

Ruta sencilla, ideal para **afrontar en familia**. Transcurre por uno de los parajes más **desconocidos** de Artzentales. Tras enfilar un sendero boscoso y dejar atrás la ermita de las Nieves, cruzaremos un arroyo que nos conducirá a un rincón de **gran belleza**: la cascada Altares, que solamente se deja ver en época de **lluvias**.



San Severino - Kolitza

Balmaseda

Ruta circular que nos llevará desde la plaza de San Severino hasta la cima del monte **Kolitza**, el pico más emblemático de Enkarterri. Sus 879 metros de altitud ofrecen una **panorámica de 360 grados** sobre Balmaseda y los valles circundantes. Está coronado por la **ermita románica** de San Sebastián y San Roque.



Cueva de La Magdalena

Galdames

Ruta ideal para disfrutar de la **naturaleza** en familia en los **Montes de Triano**, entre bosques de robles, hayas y eucaliptos. El recorrido nos acercará hasta el acceso a la **cueva de La Magdalena** (no es visitable), estratégicamente ubicada para regalarnos unas vistas insuperables de los antiguos paisajes mineros.



Ruta de Molinar

Gordexola

La ruta combina el variado **patrimonio histórico** de Gordexola con la **naturaleza** más exuberante. Partiremos de la **plaza Molinar**, epicentro del valle, y avanzaremos hacia el cauce del **río Herrerías** entre caseríos, palacios y casas-torre. Nos adentraremos en frondosos pinares y robledales, y seguiremos el cauce de un arroyo.



Arroyo El Grazal

Güeñes

Descubre un **paraje prácticamente virgen** en el corazón de Güeñes. El arroyo **Grazal** es un **Biotopo Protegido** cubierto de bosques exuberantes y una fauna variada situado al fondo de un barranco, en las faldas del **monte Eretza**. La ruta es circular y está plagada de sorpresas: cuevas, una ermita, etc.



Ventana del Relux

Karrantza

La **Ventana del Relux** es una obra de arte de la naturaleza, un **arco de piedra** situado sobre el desfiladero que separa Bizkaia de Cantabria. La ventana no se ve hasta llegar a ella, lo que hace que la sorpresa sea mayor. Al otro lado, las **vistas de los valles** e incluso del **mar** (en días de sol) son espectaculares.



Senda fluvial y cuevas

Lanestosa


Partiremos del casco histórico de Lanestosa para avanzar por la cuenca del **río Calera** hasta aproximarnos a la **Peña del Moro**, un terreno muy **agreste**. Tras regresar a la villa, enfilaremos la senda de Los Rellanos para alcanzar un sendero que desemboca en una **zona de grutas**.



La ruta de las marismas

Muskiz

Ruta para descubrir la zona de Pobefía (Muskiz), con inicio y fin en la **playa de La Arena**. Caminaremos entre **marismas recuperadas**, nos adentraremos en un **bosque de bambú** y podremos visitar la **ferrería de El Pobal**, en un entorno declarado conjunto monumental por la gran cantidad de vestigios industriales.



Las entrañas del hierro

Ortuella

Recorrido por las **entrañas mineras** de Bizkaia. Seguiremos el trazado del **antiguo ferrocarril** de la Franco-Belga hasta los **lagos de La Arboleda**. A continuación, rodearemos el campo de **golf Meaztegi** a través de una pista de grijo con vistas de Peñas Negras (y del Cantábrico, en días de sol).



Tras las huellas mineras

Sopuerta

Recorre **Sopuerta** siguiendo las huellas de su **pasado minero**: antiguos poblados y yacimientos integrados en plena naturaleza, como los imponentes **hornos de calcinación** de la **mina Catalina**. Además, durante el recorrido se nos aparecerán **casas-torre** medievales, **palacios**, **caseríos** y otras sorpresas.



Parque Natural de Armañón

Turtzioz

Ruta por el entorno del **Parque Natural de Armañón**, en la vertiente perteneciente a **Turtzioz**. Caminaremos entre bosques al resguardo de los macizos kársticos que protegen el parque y, ya fuera de sus límites, tendremos ocasión de adentrarnos en el **mayor robledal** de Bizkaia, el de **Remendón**.



Castro de Bolunburu

Zalla

Emprende un viaje al siglo IV a.C., a los restos de un **poblado** de la segunda **Edad del Hierro**. El castro de Bolunburu se sitúa sobre una peña protegida por el **río Kadagua**, en Zalla. En el descenso, nos desviaremos para visitar un **conjunto monumental** formado por una ferrería, una casa-torre y una ermita.



Punta Lucero

Zierbena

Punta Lucero nos regala unas vistas únicas de la **playa de La Arena**, el **puerto de Zierbena** y de la **bahía del Abra**. La ruta está sembrada de **vestigios bélicos**: búnkeres, túneles, cañones... Una vez en la cima, podremos asomarnos con precaución a un imponente saliente que se eleva sobre el **mar Cantábrico**.

Escanea el QR para
descargar más de 100
rutas por Enkarterri
y Meatzaldea





Enkarterri Bike

¡Pedalea en un entorno sin límites y experimenta la libertad que te ofrece un **territorio 100 % ciclista!** Ya seas más de montaña o de asfalto, recorrer Enkarterri-Meatzaldea sobre dos ruedas es un planazo seguro. Carreteras de curvas imposibles, montes escarpados, panorámicas infinitas y sorpresas en cada esquina. **Escanea el código QR** para descubrir y descargar nuestras mejores **rutras en bicicleta**.



Carretera



BTT

BTT



Balmaseda - Kolutza - Mazapando

Alcanzaremos la cima del **Kolutza** tras un ascenso que ofrece una inmensa panorámica de la primera villa de Bizkaia. Desde la ermita románica que corona el monte, continuaremos hasta la zona de **Mazapando**, jalonada por varios **túmulos** de la Edad de Bronce. El recorrido nos llevará por **bosques** cubiertos de **robles** y **hayas**.



Sodupe - Eretza

Arrancaremos frente a la iglesia de San Vicente de **Sodupe** y seguiremos el *bidegorri* (carril-bici) junto al **río Kadagua** hasta **Alonsotegi**. Tras cruzar el puente, afrontaremos el ascenso al **Eretza** por senderos de montaña. Es una ruta dura con una gran recompensa: las vistas que ofrece una de las cumbres más míticas de Enkarterri.



Gordexola - Ilso

Desde el corazón de **Gordexola** partiremos a la zona del **Ilso**, que marca el límite entre este valle, **Güeñes** y **Zalla**. Tras divisar las asombrosas vistas que ofrece la **torre de vigilancia**, descenderemos entre hermosos senderos hasta el área recreativa de **San Cosme** para regresar al barrio de Molinar, nuestro punto de partida.



Karrantza - Balgerri - Ordunte

Ruta por la **sierra de Ordunte**, un cordal con cimas de más de 1000 metros. Desde el barrio Concha, afrontaremos un recorrido que nos adentrará en el **mayor hayedo de Bizkaia**, sorteando carboneras, cabañas y monumentos megalíticos. Regresaremos al punto de partida tras alcanzar el **embalse de Ordunte** (Burgos).

BTT



Turtzioz - Armañón

Ruta por el **Parque Natural de Armañón**, zona kárstica poblada de hayedos y un encinar mediterráneo. Desde Agüera (Turtzioz), bordearemos el **robleal de Remendón** (un bosque de ejemplares enormes y centenarios) entre vistas del pico de Armañón. Regresaremos por el flanco sur del parque, junto al límite con el **Valle de Villaverde** (Cantabria).



Zalla - Ilso - Rioya

Ruta por tres cumbres desde **Balmaseda** a **Zalla**: **Ilso** (564 metros), **Rioya** (678 metros) y **Espaldaseca** (696 metros), con parada en el **mirador del Ilso**. Intercalaremos tramos de **pastos**, **bosques** y un **cortafuegos** en un **ascenso duro** durante el que nos acompañarán unas espléndidas vistas del antiguo valle de Salcedo.



Sopuerta - Alén - Betaio

Desde el barrio de San Pedro de Sopuerta, podremos rumbo al antiguo **poblado minero de Alén**, al que accederemos por una **tortuosa carretera** entre vistas de las antiguas minas de hierro. Una vez aquí, pedalearemos hasta la cima de **Alén** (804 metros) y seguiremos cresteando hasta alcanzar el **Betaio** (750 metros).



Vía Verde Montes de Hierro

Ruta BTT por la Vía Verde de los Montes de Hierro, desde **Artzentaies** hasta los acantilados de **Itsaslur** (Muskiz). El itinerario sigue el trazado del **antiguo ferrocarril minero** y se adentra en **enclaves de gran valor ecológico**, como el biotopo protegido de los Montes de Triano o la playa de La Arena (Red Natura 2000).

Road



Lanestosa - Valle del Asón

Desde **Lanestosa**, nos adentraremos en **territorio cántabro** siguiendo un recorrido que nos acercará hasta el conocido **santuario de la Bien Aparecida**. El trayecto discurre entre grandes macizos montañosos y kársticos. Regresaremos a nuestro punto de partida descendiendo por el bucólico **valle del Asón**.



Galdames - Orduña

Ruta exigente con salida y llegada en **Galdames**. Tras dejar atrás Sopuerta y Balmaseda, pondremos rumbo a **Orduña** atravesando el **valle de Aiara** (Araba), con la imponente **Sierra Salvada** como telón de fondo. Regresaremos a Galdames por el **alto de Humaran** tras superar un recorrido de **curvas imposibles** y **paisajes bucólicos**.



Artzetales - Peña Angulo

Desde **Artzetales**, y tras dejar atrás Zalla, Gordexola y Artziniega (Araba), emprendemos el **ascenso a Peña Angulo** (Burgos), un pico rocoso rodeado de **hayedos**. Como colofón, descenderemos hasta **Balmaseda**, la primera villa de Bizkaia, y visitaremos su **casco histórico medieval** antes de regresar al punto de partida.



Entrañas mineras

Ruta por los **puntos estratégicos** de Meatzaldea, con salida en el centro de **Ortuella**. Tras alcanzar **La Arboleda** por la zona de la Orkonera, pondremos rumbo a Gallarta por un recorrido repleto de antiguos yacimientos a cielo abierto y muchos otros vestigios industriales. ¡No olvides hacer un alto en el **Museo de la Minería del País Vasco**!

Road



Valle de Villaverde - Lanestosa

Ruta circular y **escarpada** en el extremo occidental de Enkarterri. Con salida en el enclave cántabro del Valle de Villaverde, avanzaremos hasta Karrantza por el alto de La Escrita. Tras pedalear al abrigo de los **macizos kársticos del Parque Natural de Armañón** y adentrarnos de nuevo en Cantabria, regresaremos a Enkarterri por Lanestosa, una pequeña **villa medieval**.



Zierbena - Puente Bizkaia - Bilbao

Ruta con salida en **Zierbena** y que recorre ambos márgenes de la **Ría de Bilbao** tras cruzar el Puente Colgante. Es un recorrido de **paisajes y realidades cambiantes**: el **puerto** de Zierbena, con su encanto marinero; los **espacios industriales** que en el pasado reciente se multiplicaban junto a la Ría; los palacetes burgueses que engalanan Getxo; y los paisajes forjados por la **minería**.



KV Sport

En KV Sport, encontrarás **maillots, culottes y todos los accesorios** que necesites para afrontar estas rutas o cualquier otro desafío sobre dos ruedas. Diseños propios fabricados en exclusiva.

KV Sport
C/ Giba, 5. Muskiz
Tel.: 607 436 622
info@kvsport.com
www.kvsport.com

Enkarterri 360: una ruta BTT por etapas



Enkarterri 360 es pura pasión y descarga de adrenalina. En esta ruta BTT, te adentrarás en **bosques milenarios**, enfilrás **senderos sin fin** que se asoman a los acantilados del Cantábrico e irrumpirás en **Bilbao** directamente desde la montaña.

Tu única preocupación será elegir la fecha y centrarte en **pedalear**. Los traslados y el alojamiento van incluidos en el servicio ofrecido por BeRoutes (disponible en tres, cuatro o cinco rutas y 100 % personalizable).

Si prefieres una **experiencia más tranquila**, la modalidad Enkarterri 360 Slow es perfecta para ti. Te llevará por **caminos suaves** y tranquilos, **pistas verdes** y rutas escénicas. Esta opción está diseñada para disfrutar del cicloturismo a un ritmo más relajado, **descubrir rincones** que no esperabas encontrar y recompensar el esfuerzo sobre los pedales con la **gastronomía** del lugar.



BeRoutes

Viajes y experiencias en bici
Gordexola
Tel.: 627 658 391
www.beroutes.com

Alquila una bicicleta



Enkarterri-Meatzaldea cuenta con un pionero servicio de **alquiler de bicicletas premium**. Te ofrecemos una experiencia **100 % personalizable** para que puedas centrarte en lo que realmente importa: pedalear en un entorno apasionante y más allá.

Enkarterri Bike
Tel.: 688 73 06 66
bikes@urbegi.com
www.enkarterribike.com

1.

Elige tu bici

Entra en www.enkarterribike.com y reserva la bicicleta que tú elijas: BTT, carretera, gravel, eléctrica, convencional...

2.

Danos 24 horas

No olvides reservar tu bicicleta de alquiler con al menos **24 horas de antelación**. Así nos aseguraremos de ofrecerte un **servicio óptimo**.

3.

Recoge tu bicicleta

¡Pásate a recoger la bici a nuestra oficina! También ofrecemos un **servicio de entrega "a la carta"** a 100 kilómetros a la redonda de Balmaseda.



Productos enogastronómicos

TXAKOLI				
Virgen de Lorea	B° Lorea, s/n · Otxaran-Zalla	946 671 871	bodegasvirgendelorea.com	
Txabarri	B° Muñeran, 17 · Aranguren-Zalla	658 728 865	txakolixabarri.com	
Egia Enea	Castillo La Piedra · s/n, Balmaseda	661 922 101		
Ulibarri Artzaiak	B° Isuskiza, 1 · Gordexola	665 725 735		
Bodegas de Galdames	El Bentorro, 4 · Galdames	627 992 063	vinasulibbarria.com	
Txurruta	B° Carral, 55 · Sopuerta	946 104 869	txurrutvermut.com	
Petite	B° Concha, 6 · Karrantza	946 806 280	casagarras.com	
De Bringas	B° Molinar, 21C · Karrantza	609 776 119		
PAN Y REPOSTERÍA				
Crosta	C/ Luis Sese 4 · Zalla Almda. Urkijo, 40 · Bilbao	675 953 564 946 123 282	panaderiacrosta.com	
Matxako	B° Concha, 19 · Karrantza	946 806 110	matxako.com	
Saratxaga	B° Humaran, 4 · Galdames	660 696 511	pancaserosaratxaga.es	
QUESO DE OVEJA				
Amalur	B° Bollain, 10 · Karrantza	647 064 215		
Ulibarri Artzaiak	B° Isuskiza, 1 · Gordexola	665 725 735		
Isusi Anaiak	Caserío Buniete, 1 · Sodupe	626 351 164		
PRODUCTOS LÁCTEOS				
Láctea de Balmaseda	Parque Industrial El Páramo, Parcela A, nº 8 · Balmaseda	946 802 864	lactebal.wordpress.com	
Bizkaia Esnea	B° Boiano s/n · Karrantza	946 107 051	bizkaiaesnea.com	
LA HUERTA DE ENKARTERRI				
Ana Mari Llaguno	Somavalle, 4 Otxaran · Zalla	619 471 700		
ArtzentaiesKO	B° Górgolas, 1 · Artzentaies	696 942 176	artzentaieseko.com	
CAFÉ Y CHOCOLATE				
Kaitxo	Avda. Encartaciones, 72 · Balmaseda	946 800 679	kaitxo.com	
CARNE Y EMBUTIDOS				
Arte Carne	B° San Juan, 17 · Muskiz	946 706 227	artecarne.com	
Lombera de Carranza	B° Ambasaguas, 97 · Karrantza	946 107 079	lomberadecarranza.com	
MIEL				
Herriko Eztia	B° La Toba, 46 · Artzentaies	608 318 059		
HUEVOS DE CASERÍO				
Emusan	B° Goikuria, 5 · Sodupe	609 027 880		
CERVEZA ARTESANA				
Laugar Brewery	Pol. Ind. Isasi nave 9 · Gordexola	747 493 516	laugarbrewery.com	
VERMUT				
Txurrut	B° Carral, 55 · Sopuerta	946 104 869	txurrutvermut.com	
TIENDA GOURMET				
Karrantza Gastronomika Turistika	B° Biañez, 16 karrantza	627 34 02 18		



La huerta y ganadería de Enkarterri nos surten de toda clase de productos de kilómetro 0 con nombres y apellidos, como Ana Mari Llaguno, productora de Zalla.

Dónde comer

				
RESTAURANTES				
Aizko Pozalagua	Bº Ranero · Karrantza Harana	685 76 12 23		
Amalurra	Bº La Reneja, 35 · Artzentales	946 109 540	amalurra.com	 
Aretxaga	Bº Aretxaga, 16 · Zalla	946 390 679		
Basilio	Bº El Crucero · Sopuerta	946 504 129		
Batz Casa Roble	Bº Mercadillo, 52 · Sopuerta	946 50 47 34		
Garras	Bº Concha, 6 · Karrantza	946 806 280	casagarras.com	
Gloria	Bº El Puerto, 25 · Zierbena	946 365 013	restaurantegloria.net	
Komentu Maitea	Bº Sandamendi, 41 · Gordexola	946 798 082	komentumaitea.com	
Mendiondo	Bº Revilla, 1 · Sopuerta	946 504 452	mendiondo.com	
Mugarri	Plaza Pobeña · Muskiz	617 038 292	restaurantemugarri.com	
Pallottienea	Bº El Molinar, 17 · Karrantza	946 806 002	casavicentepallotti.com	
San Roque	Campo de las Monjas, 2 · Balmaseda	946 102 268	hotelsanroque.es	
Skamata	Bº San Lorenzo · Balmaseda	946 801 847	skamatabalma.com	
Arcos de Quejana	Carretera Beotegi, s/n · Quejana - Araba	945 399 320	arcosdequejana.com	
Mendi Alai	Bº Cezura, 23 · Karrantza	678 787 256	mendialai.net	



Euskadi Gastronomika es un club de excelencia formado por restaurantes, bares de pintxos, tiendas gourmet y otros establecimientos que cumplen los **mayores requisitos** de exigencia y compromiso con el **producto** y sus **clientes**. Aspira a que la gastronomía de calidad siga constituyendo una de las principales señas de identidad del territorio y de su oferta turística.



Euskadi Gastronomika



Ecolabel



Solete Guía Repsol



Dónde dormir



Amalurra* Eco Hotel & Retreat Center

B° La Reneja, 35
Artzentales
946 109 540

www.amalurra.com

Nº registro: HBI01146



Hotel Komentu Maitea ****

B° Sandamendi, 41
Gordexola
946 798 082

www.komentumaitea.com

Nº de registro: HBI01231



Hotel Convento San Roque**

Campo de Las Monjas, 2.
Balmaseda
946 102 268

www.hotelsanroque.es

Nº de registro: HBI01073



Hotel Ibarra**

B° Llantada, 11
Zalla
618 789 720

www.hotelibarrazalla.com

Nº de registro: HBI01134





Hotel Isasi*

Bº Zubiete, 53
Gordexola
946 798 224

www.hotelisasi.com

Nº de registro: HBI01207



Hotel Ortuella**

Polígono Granada, 1
Avda. Bilbao s/n. Ortuella
946 353 204

www.hotelortuella.com

Nº de registro: HBI01212



Hotel Las Palmeras*

Avda. Fuente Vieja, 9
Muskiz
946 706 392

www.laspalmerashotelrural.com

Nº de registro: HBI01215



Hotel Arcos de Quejana*

Carretera Beotegi, s/n
Quejana (Araba)
945 399 320

www.arcosdequejana.com

Nº de registro: HVI0035





Apartamentos Pikatzaenea

Bº Cañedo, 8 - Bezi

Sopuerta

617 471 936

www.pikatzaenea.com

Nº de registro: TBI00007



Apartamentos Mugarri

Plaza Pobeña, s/n.

Muskiz

639 651 057

www.apartamentosmugarri.com

Nº de registro: TBI00004



Agroturismo Fuenternilla

Bº Matienzo, 30

Karrantza Harana

625 705 730

Nº de registro: KBI00035



Balneario Casa Pallotti*

Bº El Molinar, 17

Karrantza Harana

946 806 002

www.casavicentepallotti.com

Nº de registro: HBI01076



Wi-Fi



TV en habitación



Parking



Cafetería



Jardín



Accesible personas con discapacidad física



Sala de estar



Acepta mascotas



Restaurante



Casa Rural Mendi Alai

Bº Cezura, 23
Karrantza Harana
678 787 256

www.mendialai.net

Nº de registro: XBI00099



Casa Rural Aingeru

Bº Los Lomberos
Karrantza Harana
675 118 632

www.casaruralaingeru.com

Nº de registro: KBI00095



Baserri Taboada

Bº Allende, 4 - Iratzagorria
Gordexola
675 715 298

Nº de registro: XBI00014





Casa Rural Mugarri

Molinillo Auzoa, 15
48550 Pobeña
639 651 057

www.casaruralmugarri.com

Nº de registro - XBI00132



Rural Palace

Bº La Avellaneda, 35
Sopuerta
696 545 681

Nº de registro: EBI01682



Amalurra Hostel

Bº La Reneja, 35
Artzentales
946 109 540

www.amalurra.com

Nº registro: HBI01146



Wi-Fi



TV en habitación



Parking



Cafetería



Jardín



Accesible personas con discapacidad física



Sala de estar



Acepta mascotas



Restaurante



¿Viajas en autocaravana?

Escanea el QR para más información sobre nuestras áreas y parkings



Calendario de Enkarterri-Meatzaldea

FEBRERO

Txakur Krossa (Zierbena)

Subida al Apuko (Zaramillo, Güeñes)

BasqueTxok Festival (Balmaseda)(años impares)

MARZO

Feria chacinera (Sopuerta)

Feria de San José (Güeñes)

Pasión Viviente de Balmaseda

ABRIL

Feria agrícola y ganadera (Ortuella)

Torneo de Fútbol Dani (Sodupe, Güeñes)

Enkarterri Extreme Trail (Zaramillo, Güeñes)

Feria de las Flores (Güeñes)

MAYO

Feria del 1 de mayo (Turtzioz)

Mercado Medieval de Balmaseda

Subida al Kolutza (Balmaseda)

Eguzki Fest (Muskiz)

Ardo Eguna (Zalla)

Retrobike Enkarterri (Balmaseda)

JUNIO

Galdames Mendi Bira

Andra Mari Azoka (Alonsotegi)

San Isidro Legoa (Karrantza)

Galipa Mendi Bira (Zierbena)

JULIO

Pobeña 1890 (Muskiz)

Bizkaiko Itzulua (Balmaseda)

Feria de La Hoya (Valle de Villaverde, Cantabria)

AGOSTO

Danza de los Arcos Floridos (Lanestosa)

Festival de Pozalagua (Karrantza)

Bandera Petronor de Traineras (Zierbena)

SEPTIEMBRE

Romería de El Socorro (Karrantza)

Concurso Internacional Canino (Muskiz)

Concurso Internacional de Vestidos de Papel (Güeñes)

Enkarterri Fest (Zalla)

Feria agrícola y ganadera (Muskiz)

Romería de El Suceso (Karrantza)

Romería de San Cosme (Gordexola)

OCTUBRE

Día de Gangas (Zalla)

Kantauri Fest (Zierbena)

Burdin Jaia (Abanto-Zierbena)(años pares)

Harley Eguna (Sodupe, Güeñes)

Sagardo Eguna (Abanto-Zierbena)

Kolutza Balma Trail (Balmaseda)

Feria agrícola y ganadera (Karrantza)

Fiesta de la vendimia (Balmaseda)

San Severino: Concurso Internacional de Putxeras (Balmaseda)

Vertical Pico La Cruz (Galdames)

NOVIEMBRE

Feria del Queso (Turtzioz)

EnkarZine (Zalla)

DICIEMBRE

Feria agrícola y ganadera (Gordexola)

Ogi Eguna (Galdames)



La magnífica teatralidad y el conmovedor realismo de la **Pasión Viviente de Balmeda** han convertido esta representación en la más visitada de Euskadi.



visitenkarterri.com



ENKARTUR

Martin Mendia, 2
48800 Balmaseda (Bizkaia)
Tel. +34 / 946 80 29 76
www.visitenkarterri.com
info@visitenkarterri.com



Enkarterri-Meatzaldea
Destino Turístico Inteligente
Adherido 2024-2026



visit enkarterri

Bizkaia | Euskadi



Euskadi, auzolana, bien comius

